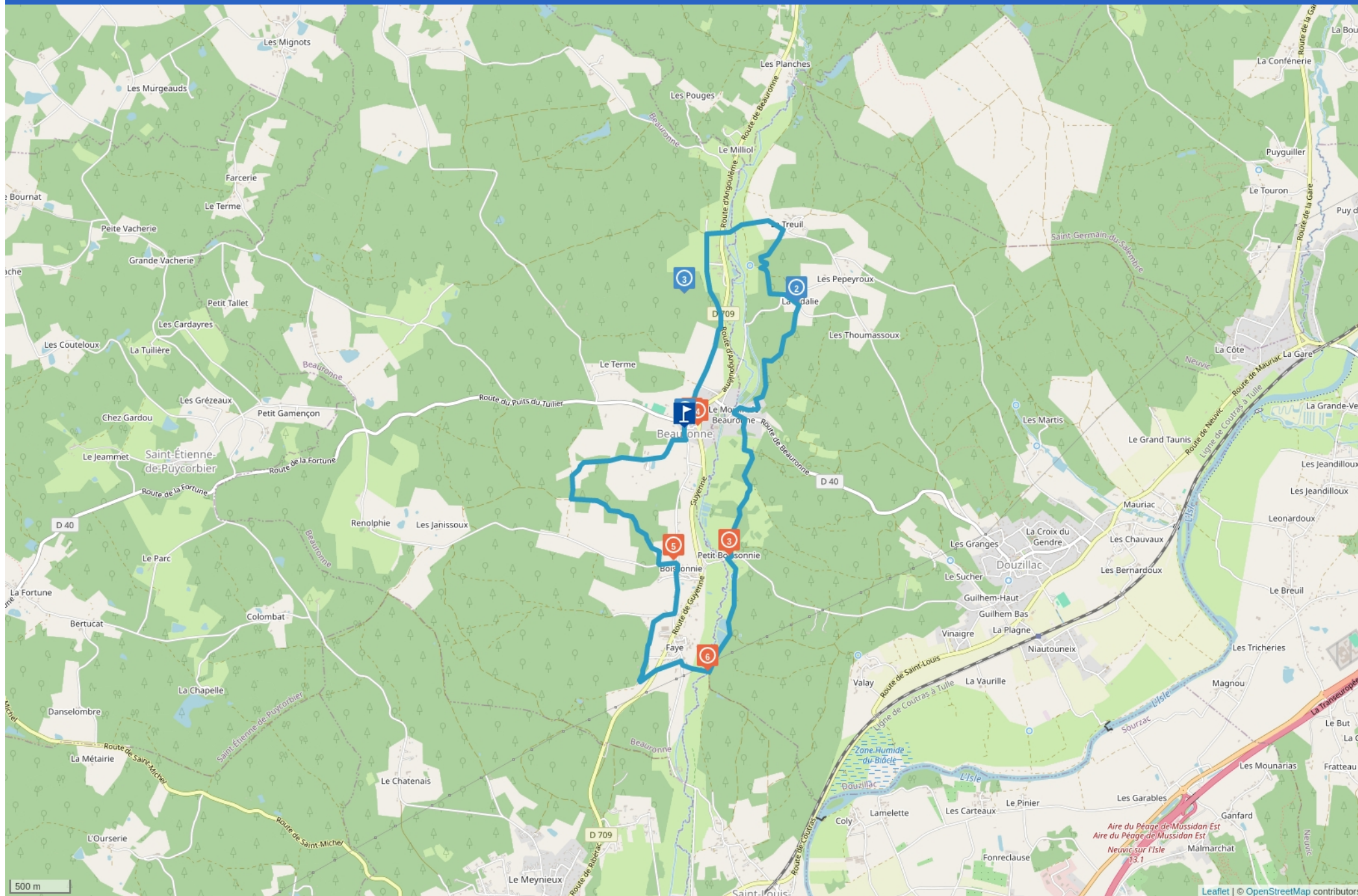


BOUCLE DES POTIERS À BEAURONNE



Cet itinéraire vous est fourni à titre indicatif. Cirkwi ne certifie pas la fiabilité des informations contenues dans les textes, cartes ou photos de cet itinéraire. Retrouvez plus d'infos sur www.cirkwi.com



Mise à jour le 16/11/24 par Dordogne et généré par www.cirkwi.com

Boucle des potiers à Beauronne

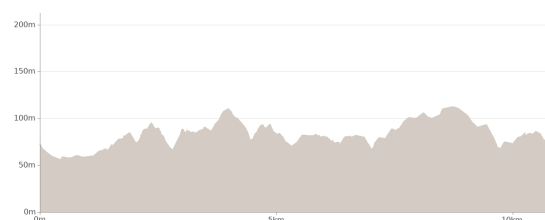
Proposé par :

Dordogne


"Ce PDF a été généré à partir de Cirkwi, la plateforme de partage d'activités touristiques qui vous fait voyager" www.cirkwi.com/circuit/469255



OT Neuvic



Départ : Le bourg - 24400 BEAURONNE

 11.19 km



 maxi 112 m

 mini 56 m

Facile



85 m



70 m

Le village de Beauronne fut celui des potiers pendant des années. La maison de la poterie installée au coeur du village perpétue la tradition et propose des stages, cours, expositions. L'originalité du village se trouve en levant les yeux avec de nombreux épis de faitage ornant les toits des bâtisses.

Le long du ruisseau qui a donné son nom au village se trouvent les moulins du Maine, de Beauronne et de Petit Boissonnie qui est reconverti en pisciculture.

La boucle des potiers est une superbe balade familiale sur la trace des potiers entre forêt et petit patrimoine. Le parcours est ponctué de points d'eau : fontaines, ruisseau, étangs... idéal pour nos amis les chiens !

BALISAGE

Jaune

TYPLOGIE DE L'ITINÉRAIRE

Cet itinéraire vous est fourni à titre indicatif. Cirkwi ne certifie pas la fiabilité des informations contenues dans les textes, cartes ou photos de cet itinéraire. Retrouvez plus d'infos sur www.cirkwi.com

Boucle

DURÉE MOYENNE DE L'EXPÉRIENCE

De 2 à 3 heures

ACCESSIBLE AUX PERSONNES À MOBILITÉ RÉDUITE

Non

EQUIPEMENTS

Lieu de pique-nique

THÈMES

Culturel

Historique

Nature (faune, flore)

Religieux

CONTACT

Téléphone filaire : +33 5 53 81 52 11

OT Neuvic

ANIMAUX BIENVENUS ?

Oui



Mise à jour le 16/11/24 par Dordogne et généré par www.cirkwi.com

1

Lat : 45.0948662 - Lng : 0.3808147

Du départ au Gué de Beauronne

Depuis le panneau d'appel devant la Mairie, suivre la route qui longe le parking de la mairie. Après 100m, tourner à droite « impasse du château » en direction du Breuil. Suivre la route goudronnée, vue à droite sur les ruines de l'ancien château. Juste avant la ferme, prendre le chemin de terre face à vous. A la prochaine intersection de chemins, tourner à gauche puis prendre encore à gauche dans le bois. Au prochain croisement, continuer à droite jusqu'à la route. La suivre à gauche pour atteindre le joli hameau du Grand Boissonnie (bâtiment sur la droite avec des barreaux aux fenêtres dans lequel se trouvaient en 14-18 les prisonniers de guerre Allemands venus extraire l'argile pour la fabrication des poteries).

Aller à droite pour traverser le village, continuer tout droit en direction de Faye. Tourner à droite « chemin des Crozes », prendre ensuite le « chemin de la Taupe ». Laisser le chemin goudronné qui descend vers la route et continuer tout droit. Au croisement, tourner à gauche vers la route. Traverser la D709 (prudence !), emprunter en face le « chemin Meymond » avec le lavoir de Faye sur la gauche.

Au bout de ce chemin, faire un crochet à gauche pour admirer le four de potiers et le dindon en épi de faitage sur le toit (propriété privée). Revenir sur ses pas et prendre le « chemin du Gué » sur la gauche jusqu'au ruisseau « la Beauronne ».



2

Lat : 45.1037835 - Lng : 0.3923141

Du gué de Beauronne à la fontaine de "La Vidalie "

Franchir le gué et prendre le chemin à gauche. A la patte d'oie, tourner de nouveau à gauche, très jolie vue sur des étangs (privés) que l'on longe.

Le chemin devient goudron au lieu-dit « Petit Boissonnie ». Passage devant un lavoir, traversée du joli hameau. Au carrefour, crochet possible à la pisciculture du Moulin de Boissonnie qui se trouve sur la gauche en face. Sinon, prendre la route à droite dans le hameau puis tout de suite à gauche la rue « Boucle de Petit Boissonnie ». Suivre le chemin sur 1 km (joli point de vue sur le clocher de l'église au loin) jusqu'aux « Thoumelies ». Poursuivre sur la petite route jusqu'à la D40.

Au stop, prendre à gauche puis tourner à droite « rue de Tropy ». Continuer sur le chemin en forêt. Après quelques centaines de mètres, arrivé à la patte d'oie, suivre le chemin à gauche. Petite mare sur la gauche avant d'arriver au chemin goudronné à « la Vidalie ». Prendre à gauche. Au carrefour, tourner à gauche « route des Gourdils » (atelier de poterie au lieu-dit les Gourdils en dehors du parcours, sur la gauche) puis, dans le virage, prendre à droite le chemin qui s'enfoncé dans les bois. A la prochaine patte d'oie, prendre à droite. Continuer tout droit jusqu'au panneau indiquant la fontaine de la Vidalie où un arrêt s'impose à cette fontaine (aire de pique-nique).



3

Lat : 45.10441 - Lng : 0.38071

De la fontaine de la Vidalie au point de départ

Revenir ensuite sur ses pas et tourner à gauche, poursuivre le chemin dans les bois jusqu'au village du « Treuil ». S'engager à gauche sur la route, passer le bief de « Maine Moulin » et traverser la D709 (prudence !). Prendre en face la « rue de Chantecoucou » sur 150m.

Tourner à gauche vers le Sud et suivre le « chemin royal ». Continuer toujours tout droit pour rejoindre le point de départ.

Ne quittez pas Beauronne sans avoir fait le tour du bourg en levant les yeux vers le ciel pour découvrir les épis de faitage sur les toits des maisons !



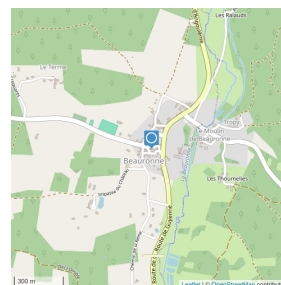
1

Lat : 45.0948866 - Lng : 0.3814835

Divers

Eglise Notre-Dame-de-la-Nativité Beauronne

Église Notre-Dame-de-la-Nativité, romane du XIIe siècle remaniée. Elle est inscrite au titre des monuments historiques depuis 1926



2

Lat : 45.094766 - Lng : 0.382096

Divers

Un village et des potiers

Le village de Beauronne, a été celui des potiers pendant des années. La maison de la poterie installée au coeur du village perpétue la tradition et propose des stages, cours, expositions. Il y a eu jusqu'à 30 artisans potiers sur la commune grâce à la qualité de son argile et au savoir-faire de ses habitants. Un marché de potiers est d'ailleurs organisé tous les ans au mois d'août



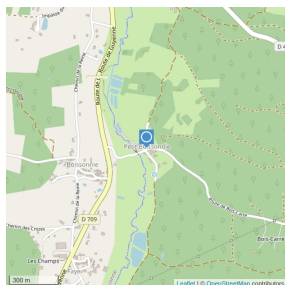
3

Lat : 45.0853168 - Lng : 0.3853955

Divers

Le moulin de Petit Boissonnie

Sur le cours d'eau de la Beauronne, délimitant les communes de Beauronne et Douzillac, le moulin de Petit Boissonnie a été reconverti en élevage de salmonidés. A la pisciculture vous pourrez découvrir une ferme aquacole, son fonctionnement et le travail du pisciculteur. La structure étant de petite taille, tout se fait à la main (tri, nourrissage...). La pisciculture est alimentée par « la Beauronne », rivière de 1ère catégorie, classée exempte de maladie contagieuse au niveau sanitaire européen. Peut-être essayez-vous de pêcher une belle truite ?



4

Lat : 45.094766 - Lng : 0.382096

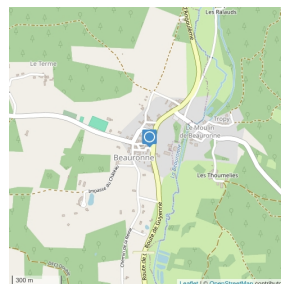
Divers

Les épis de faitage de Beauronne

Depuis 2006, de singuliers personnages habitent sur les toits du bourg de Beauronne.

On peut distinguer un facteur au milieu du faitage du bâtiment de l'ancien bureau de poste, 2 écoliers sur le salle de classe de l'école, 1 curé sur le bord du toit de l'ancien presbytère, un garde champêtre tambourinant sur la salle des fêtes, un maire enrubanné lisant son discours sur l'actuelle mairie, une gaveuse d'oie sur la cheminée d'une maison, un Bacchus s'enivrant au dessus du bar et un forgeron frappant son enclume sur la maison de l'ancien forgeron.

Ces bonshommes sont tous vêtus à la mode 1900 avec leurs habits noirs étincelants. Ces épis de faitage ont été tournés par le potier Abel Coustillas qui les a ensuite offerts à la commune de Beauronne en souvenir du passé potier du lieu.



5

Lat : 45.08495 - Lng : 0.37966

Divers

four de potier

Beauronne, village de tradition potière :

Le sous-sol possède des argiles kaoliniques et réfractaires de première qualité mondialement connues. A la veille de la révolution, le village comptait 132 potiers mais plus de 80% ont disparu suite à la guerre. Il restait encore une trentaine de potiers au XIXe siècle. Les parois des fours, en brique, étaient élevées au fur et à mesure de l'enfournage, la cuisson au bois durait jusqu'à 48h. Les poteries fabriquées étaient ensuite vendues sur les marchés de la région ou transportées sur l'Isle en gabare jusqu'à Libourne.



6

Lat : 45.07689 - Lng : 0.38314

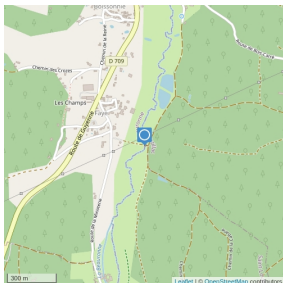
Divers

OT Neavic



Gué de Beauronne

Situé sur la Beauronne, à gauche du village de Faye, cette passerelle communément appelée "le Gué" a été construite pour permettre la traversée du ruisseau en période de crue. Elle permet également de relier Beauronne à Douzillac et St Louis. Sous les ombrages des arbres, ce gué peut aussi être traversé à pied. Bordé de pâtures, c'est un lieu de repos idéal et de jeux pour les enfants.



7

Lat : 45.10441 - Lng : 0.38071

Divers

OT Neavic



Fontaine de la Vidalie

Très jolie fontaine rénovée, un lieu idéal pour une pause pique-nique mais aussi pour faire jouer enfants et animaux !

